

Užsakovas:	AB „Via Lietuva“
Statinio projekto pavadinimas:	Valstybinės reikšmės krašto kelio Nr. 165 Šilalė-Šilutė ties 57,481 km paprastas remontas, sutvarkant pėsčiųjų perėją, aprašas
Statybos rūšis:	Statinio paprastas remontas
Statinio kategorija:	Ypatingasis
Etapas:	Paprastojo remonto aprašas
Komplekso žymuo:	23/47-V7-121-PRA
Tomas:	I
Laida:	0

BYLOS DOKUMENTŲ SUDĖTIES ŽINIARAŠTIS

Dokumento žymuo	Lapų sk.	Laida	Dokumento pavadinimas	Lapo Nr.
Teksto dokumentai				
23/47-V7-116-PRA-BSŽ	1	0	Bylos dokumentų sudėties žiniaraštis	2
23/47-V7-116-PRA-AR1	5	0	Aiškinamasis raštas (susisiekimas)	3
23/47-V7-116-PRA-TS1	11	0	Techninės specifikacijos (susisiekimas)	8
23/47-V7-116-PRA-SŽ1	2	0	Sąnaudų kiekių žiniaraštis 57,481 km (susisiekimas)	19
23/47-V8-10-PRA-PSS	1	0	Atliktų pritarimų ir suderinimų sąrašas	21
Brėžiniai				
23/47-V7-116-PRA-B-01	1	0	Tvarkomos pėsčiųjų perėjos ties 57,481 km planas M 1:250	22
23/47-V7-116-PRA-B-03	1	0	Skersinis pjūvis 1-1, M 1:50	23
Priedai				
	2	-	Išrašai iš statybos specialistų kvalifikacijos atestatų ir teisės pripažinimo dokumentų registro	24
	4	-	Topografinės nuotraukos	26
	5	-	Derinimai su institucijomis	30

0	2024	Statybos leidimui, konkursui ir statybai
Laida	Išleidimo data	Laidos statusas. Keitimo priežastis (jei taikoma)

	STATINIO PROJEKTO PAVADINIMAS			
	Valstybinės reikšmės krašto kelio Nr. 165 Šilalė-Šilutė ties 57,481 km paprastasis remontas, sutvarkant pėsčiųjų perėją, aprašas			
	STATINIO NUMERIS IR PAVADINIMAS			
	Valstybinės reikšmės krašto kelio Nr. 165 Šilalė-Šilutė ties 57,481 km			
DOKUMENTO PAVADINIMAS		LAI DA		
BYLOS DOKUMENTŲ SUDĖTIES ŽINIARAŠTIS		0		
LT	AB "Via Lietuva"	DOKUMENTO ŽYMUO	LAPAS	LAPŲ
		23/47-V7-121-PRA-BSŽ	1	1

AIŠKINAMASIS RAŠTAS (susisiekimas)

1. ESAMA PADĖTIS

Valstybinės reikšmės krašto kelio Nr. 165 Šilalė-Šilutė ties 57,481 km paprastojo remonto, sutvarkant pėsčiųjų perėją, aprašo parengimo ir darbų atlikimo užsakovas – AB „Lietuvos automobilių kelių direkcija“. Paprastojo remonto aprašas parengtas vadovaujantis 2020 m. gruodžio 22 d. sutartimi Nr. S-1654, kartu su sutartimi pateikta techninė specifikacija, suderintais su AB Lietuvos automobilių kelių direkcija projektiniais pasiūlymais bei normatyviniais statybos techniniais dokumentais.

Paprastojo remonto aprašą parengė AB „Kelių priežiūra“, adresas - Savanorių pr. 321C. LT-20120, Kaunas, el. paštas info@keliuprieziura.lt, tel. (8 37) 202 340.

Šis aiškinamasis raštas apima valstybinės reikšmės krašto kelio Nr. 165 Šilalė-Šilutė ties 57,481 km paprastojo remonto, sutvarkant pėsčiųjų perėją projektinius sprendinius ir turi būti skaitomas kartu su brėžiniais ir techninėmis specifikacijomis. Šio aiškinamojo rašto turinys negali būti taikomas kitiems objektams.

Vadovaujantis LR Statybos įstatymo 6 straipsnio 4 punktu ir statybos techninio reglamento STR 1.04.04:2017 „Statinio projektavimas, projekto ekspertizė“ 1 priedo reikalavimais, patvirtiname, kad projekto sprendiniai atitinka nustatytus esminius statinių reikalavimus, įstatymų, kitų teisės aktų, privalomųjų projekto rengimo dokumentų, normatyvinių statybos techninių, normatyvinių statinio saugos ir paskirties dokumentų reikalavimus, nepažeidžia valstybės, neįgaliųjų integracijos, visuomenės ir trečiųjų asmenų interesų.


1. lentelė. Informacija apie projektuojamus objektus

Objekto statybos vieta	Valstybinės reikšmės krašto kelio Nr. 165 Šilalė-Šilutė ties 57,481 km, (Šilutės r. sav., Šilutės m., Lietuvininkų g.)
Statybos rūšis	Paprastasis remontas
Statinio projekto etapas	Aprašas

Valstybinės reikšmės krašto kelias Nr. 165 Šilalė-Šilutė ties 57,481 km yra Šilutės miesto teritorijoje. Pertvarkomos pėsčiųjų perėjos ruože eismo intensyvumas 2022 metų duomenimis (ruožo pradžia – 41,707 km, pabaiga – 57,829 km) – 4408 aut./p., iš kurių krovinio transporto – 231 aut./p.

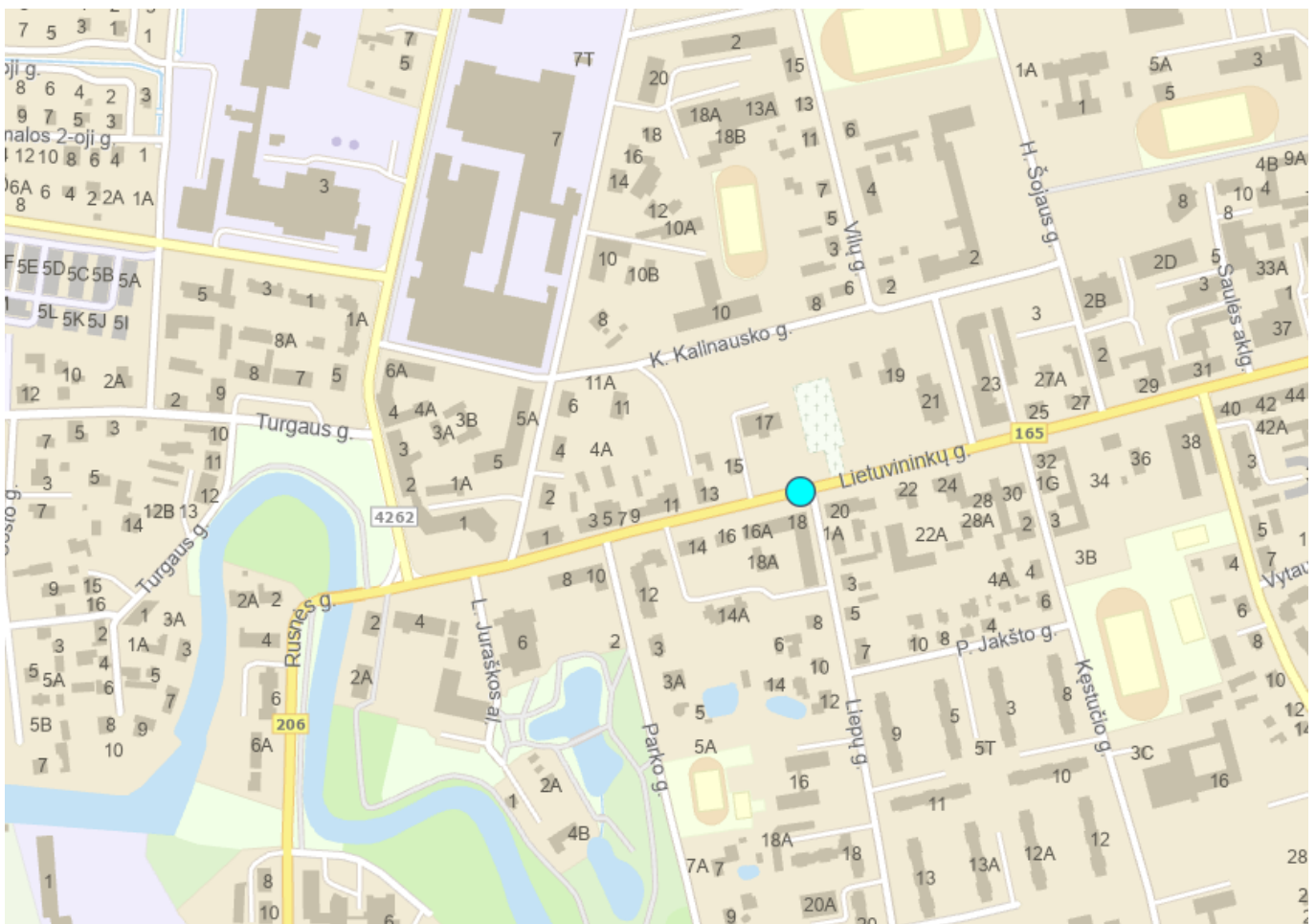
Nagrinėjama perėja, ties 57,481 km yra Šilutės miesto centrinėje dalyje. Perėjos zonoje leistinas

0	2024	Statybos leidimui, konkursui ir statybai
Laida	Išleidimo data	Laidos statusas. Keitimo priežastis (jei taikoma)

KVAL PATV. DOK. NR.	 AB „KELIŲ PRIEŽIŪRA“ Savanorių pr. 321C, Kaunas, Lietuva	STATINIO PROJEKTO PAVADINIMAS		
		Valstybinės reikšmės krašto kelio Nr. 165 Šilalė-Šilutė ties 57,481 km paprastasis remontas, sutvarkant pėsčiųjų perėją, aprašas		
		STATINIO NUMERIS IR PAVADINIMAS		
		Valstybinės reikšmės krašto kelio Nr. 165 Šilalė-Šilutė ties 57,481 km		
		DOKUMENTO PAVADINIMAS	LAIDA	
		AIŠKINAMASIS RAŠTAS (susisiekimas)	0	
		DOKUMENTO ŽYMUO	LAPAS	LAPŲ
		23/47-V7-121-PRA-AR1	1	5

maksimalus greitis – 50 km/val. Eismas – dvipusis. Kelias nuo Šilalės miesto veda link Šilutės.

Objektas, krašto kelyje Nr. 165 Šilalė-Šilutė ties 57,481 km



1. pav. Objekto vieta

Ties tvarkoma pėsčiųjų perėja įrengtas kryptinis apšvietimas. Betoniniai bordiūrai nužeminti yra 2-3 cm aukščiau nei esama kelio danga.

Pėsčiųjų perėja jungia šaligatvius, esančius abiejose kelio pusėse. Esama šaligatvių danga – betoninės trinkelės 20x10 cm. Taktilinės dėmesį atkreipiančios struktūros, abejose kelio pusėse esančių šaligatvių priegose yra įrengtos. Važiuojamosios dalies plotis tvarkomos perėjos zonoje – apie 12,20 m. Apsauginės pėsčiųjų tvorelės nėra įrengtos.

Esamas horizontalus kelio ženklimas 1.13.1 „Pėsčiųjų perėja“ yra nusidėvėjęs.

Saugomos teritorijos

Objektas nepatenka į saugomas teritorijas.

Objektas patenka į kultūros paveldo teritorijas – Šilutės miesto istorinė dalis (unikalus kodas 12331 – Šilutės rajono sav., Šilutės sen., Šilutės m.). Dėl nedidelės darbų apimties, neigiamas poveikis šioms teritorijoms nenumatomas, kadangi perėjos remonto darbai atliekami esamo statinio ribose. Jei atliekant statybos ar kitokius darbus aptinkama archeologinių radinių ar nekilnojamojo daikto vertingųjų savybių, valdytojai ar darbus atliekantys asmenys apie tai privalo pranešti savivaldybės paveldosaugos padaliniui, o šis informuoja Departamentą. Departamentas gali sustabdyti darbus 15 dienų. Per šį terminą jis kartu su

DOKUMENTO ŽYMUO	LAPAS	LAPŲ	LAIDA
23/47-V7-121-PRA-AR1	2	5	0

savivaldybės paveldosaugos padaliniu turi patikrinti pranešimą ir priimti sprendimą inicijuoti ar neinicijuoti aptiktos nekilnojamosios kultūros vertybės įregistravimą, kultūros paveldo objekto skelbimą saugomu ar aptiktos vertingosios savybės atskleidimą ir apsaugos reikalavimų patikslinimą. Yra gautas Kultūros paveldo departamento pritarimas projektiniams sprendiniams.



2 pav. Numatoma sutvarkyti perėja ties 57,481 km

2. PROJEKTINIAI SPRENDINIAI

Dangų konstrukcijų parinkimas:

Pertvarkomos pėsčiųjų perėjos ruože eismo intensyvumas 2022 metų duomenimis (ruožo pradžia – 41,707 km, pabaiga – 57,829 km) – 4408 aut./p., iš kurių krovininio transporto – 231 aut./p.

Kadangi pėsčiųjų perėjų sutvarkymo metu pagrindo sluoksniai nekeičiami, o įrengiama tik iškili saugumo salelė ir atstatoma asfalto danga, ties įrengiamais bordiūrais, vadovaujantis ĮT ASFALTAS 24 1 lentelė, parenkamas asfalto mišinys: viršutinis asfalto sluoksnis iš mišinio AC 11 VS (asfalto dangos atstatymui, ties įrengiamais bordiūrais).

Naujai įrengtų trinkelėlių dangų nuolydžiai turi tenkinti statybos techninio reglamento STR 2.03.01:2019 „Statinių prieinamumas“ reikalavimus.

Atstatoma asfalto dangos konstrukcija (ties įrengiamais bordiūrais)

Pagal ĮT ASFALTAS 24 1 lentelę parenkama asfalto dangos konstrukcija:

- Asfalto viršutinis sluoksnis iš mišinio AC 11 VS 0,04 m.

Trinkelėlių dangos konstrukcija (atstatomas esamas šaligatvis)

Trinkelėlių dangos konstrukcija įrengiama ant esamos dangos konstrukcijos:

- Betoninės trinkelės (įspėjamas/vedimo paviršiai) 0,08 m;
- Pasluoksnis iš nesurištojo mineralinių medžiagų mišinio fr. 0/5 0,03 m;

DOKUMENTO ŽYMUO	LAPAS	LAPŲ	LAIDA
23/47-V7-121-PRA-AR1	3	5	0

- Esama dangos konstrukcija.

Trinkelėjų dangos konstrukcija (iškilios saugumo salelės važiuojamojoje dalyje įrengimo atveju)

Trinkelėjų/plytelių/asfalto dangos konstrukcija įrengiama ant esamos dangos konstrukcijos:

- Granitinės trinkelės 0,10 m;
- Pasluoksnis iš nesurišto mineralinių medžiagų mišinio fr. 0/5 0,03 m;
- Esama dangos konstrukcija.

Projektiniai sprendiniai priimti įvertinus esamą situaciją, kelių ir aplinkinių žemės sklypų padėtį. Kelio ir jo elementų padėtis parinkta prisiderinus prie esamos situacijos taip, kad nebūtų pažeisti trečiųjų šalių interesai – darbai bus atliekami esamo inžinerinio statinio arba esamų statinių ribose.

Siekiant užtikrinti saugias eismo sąlygas pėstiesiems, numatyta pertvarkyti esamą pėsčiųjų perėją kelyje Nr. 165, ties 57,481 km.

Ties 57,481 km yra įrengtas kryptinis pėsčiųjų perėjos apšvietimas. Apraše numatoma pertvarkomų perėjų visus projektinius sprendinius pritaikyti žmonių su negalia reikmėms.

Objektas, krašto kelyje Nr. 165 Šilalė-Šilutė ties 57,481 km

1.1.Sutvarkant pėsčiųjų perėją numatyta atlikti ardymo darbus:

- Išardyti esamus betoninius gatvės bordiūrus;
- Išardyti esamą trinkelėjų dangą šaligatvyje;
- Nufrezuoti esamą asfalto dangą salelių įrengimui ir ties demontuojamais bordiūrais;
- Pašalinti esamą horizontalųjį dangos ženklimą, tvarkomos perėjos darbų zonoje.

1.2.Ties projektuojama iškilia saugumo salele, numatoma:

- Įrėminti betoniniais bordiūrais, kurie virš važiuojamosios dalies iškilę 0,07m;
- Atstatyti asfalto dangą, ties įrengiamais bordiūrais;
- Įrengti granitinių trinkelėjų dangą ant 3 cm storio pasluoksnio iš nesurišto mineralinių medžiagų mišinio fr. 0/5.

1.3.Kairėje kelio pusėje numatyta:

- Įrengti nužemintus betoninius bordiūrus taip, jog tarp kelio dangos ir bordiūro viršaus aukščių skirtumas nebūtų didesnis nei 5 mm;
- Įrengti gatvės pereinamuosius betoninius bordiūrus, suvedant su esamais betoniniais bordiūrais;
- Įrengti trinkelėjų ir taktilinių paviršių dangą ant 3 cm storio pasluoksnio iš nesurišto mineralinių medžiagų mišinio fr. 0/5 sluoksnio;
- Atstatyti asfalto dangą, ties įrengiamais bordiūrais ir suvesti su esama danga.

DOKUMENTO ŽYMUO	LAPAS	LAPŲ	LAIDA
23/47-V7-121-PRA-AR1	4	5	0

1.4. Dešinėje kelio pusėje numatyta:

- Įrengti nužemintus betoninius bordiūrus taip, jog tarp kelio dangos ir bordiūro viršaus aukščių skirtumas nebūtų didesnis nei 5 mm;
- Įrengti gatvės bordiūrus, suvedant su esamais betoniniais bordiūrais;
- Įrengti trinkelį ir taktilinių paviršių dangą ant 3 cm storio pasluoksnio iš nesurištojo mineralinių medžiagų mišinio fr. 0/5 sluoksnio;
- Atstatyti asfalto dangą, ties įrengiamais bordiūrais ir suvesti su esama danga.

1.5. Įrengti horizontalųjį dangos ženklimą:

- Ženklimą Nr. 1.13.1 „Pėsčiųjų perėja“;
- Ženklimą Nr. 1.15.1 „Užbrūkšniuotas plotas“.

Dangos ženklinimas atliekamas polimerinėmis medžiagomis, laikantis kelių horizontaliojo ženklavimo taisyklių.

Detalūs projektiniai sprendiniai pateikti brėžiniuose Nr. 23/47-V7-121-PRA-B-01; B-02.

Darbų kiekiams pateikti Sąnaudų kiekių žiniaraščiuose Nr. 23/47-V7-121-PRA-SŽ1.

Vykdamas darbus inžinerinių tinklų apsaugos zonose, išsikviesti suinteresuotų žinybų atstovus. Žemės darbai prie esamų inžinerinių tinklų vykdomi rankiniu būdu ir dalyvaujant atitinkamų žinybų atstovams. Statybos darbų metu inžineriniai tinklai išsaugomi.

DOKUMENTO ŽYMUO	LAPAS	LAPŲ	LAIDA
23/47-V7-121-PRA-AR1	5	5	0

TECHNINĖS SPECIFIKACIJOS (susisiekimas)

1. TS01 SAVIKONTROLĖS IR KONTROLINIŲ LABORATORINIŲ BANDYMŲ RŪŠYS IR APIMTYS


Atliekant statybos darbus savikontrolės ir kontrolinių laboratorinių bandymų reikalavimai ir apimtys taikomi pagal šiame skyriuje pateiktą lentelę „Pėsčiųjų perėjų ir jų prieigų paprastojo remonto darbų savikontrolės ir kontrolinių laboratorinių bandymų reikalavimai bei apimtys“. Papildomi reikalavimai savikontrolės ir kontroliniams laboratoriniams bandymams netaikomi.

Žemės sankasos, apsauginio šalčiui atsparaus ir šalčiui nejautraus sluoksnio, skaldos pagrindo ir žvyro pagrindo sluoksnių profilio padėties, pločio, lygumo (po 3 m ilgio liniuote), storio savikontrolės ir kontroliniai bandymai (matavimai) atliekami įprasta tvarka.

1.lentelė Pėsčiųjų perėjų ir jų prieigų paprastojo remonto darbų savikontrolės ir kontrolinių laboratorinių bandymų reikalavimai bei apimtys

Sluoksnis/ darbų tipas	Bandymo metodas	Kontroliuojami dydžiai ar bandymų rūšys	Savikontrolės ėminių /bandymų dažnis	Kontrolinių ėminių/bandymų dažnis	Kontrolinių ėminių/bandymų dažnis (pagal norminius dokumentus)	Pastabos
Asfalto mišiniai	LST EN 12697-2 5 (arba lygiavertis)	Granulimetrinė sudėtis	1 band./objektui	1 band./paketui ¹ (pagal a/b sluoksnio tipą)	3 band./ (7000–9000 m ²)	Taikoma sumažinta apimtimi dėl labai mažos darbų apimtys tiek objekte, tiek pakete.
	LST EN 12274-25 (arba lygiavertis)	Rišklio kiekis	1 band./objektui	1 band./paketui ¹ (pagal a/b sluoksnio tipą)	3 band./ (7000–9000 m ²)	Taikoma sumažinta apimtimi dėl labai mažos darbų apimtys tiek objekte, tiek pakete.

0	2024	Statybos leidimui, konkursui ir statybai
Laida	Išleidimo data	Laidos statusas. Keitimo priežastis (jei taikoma)

KVAL PATV. DOK. NR.	 AB „KELIŲ PRIEŽIŪRA“ Savanorių pr. 321C, Kaunas, Lietuva	STATINIO PROJEKTO PAVADINIMAS		
		Valstybinės reikšmės krašto kelio Nr. 165 Šilalė-Šilutė ties 57,481 km paprastas remontas, sutvarkant pėsčiųjų perėją, aprašas		
		STATINIO NUMERIS IR PAVADINIMAS		
		Valstybinės reikšmės krašto kelio Nr. 165 Šilalė-Šilutė ties 57,481 km		
		DOKUMENTO PAVADINIMAS		LAIDA
TECHNINĖS SPECIFIKACIJOS (susisiekimas)		0		
DOKUMENTO ŽYMUO		LAPAS	LAPŲ	
23/47-V7-121-PRA-TS1		1	11	

	LST EN 1427 „Bitumas ir bituminiai rišikliai. Minkštėjimo temperatūros nustatymas. Žiedo ir rutulio metodas“	Regeneruoto rišiklio minkštėjimo temperatūra ir penetracija bei tamprioji santykinė deformacija (PMB E)	1 band./objektui	1 band./paketui ¹ (pagal a/b sluoksnio tipą)	1–2 band./objektui	
	LST EN 12697-9 (arba lygiavertis) LST EN 12697-8 (arba lygiavertis)	Bandinio tūrinis tankis ir oro tuštymių kiekis	1 band./objektui	1 band./paketui ¹ (pagal a/b sluoksnio tipą)	3 band./ (7000–9000 m ²)	Taikoma sumažinta apimtimi dėl labai mažos darbų apimties tiek objekte, tiek pakete.
Asfalto sluoksniai (viršutinis)	TRA ASFALTAS 24 priedas 5	Sutankinimo laipsnis	netaikoma	1 bandymas/paketui ¹	3 band./7000-9000m ²	Taikoma sumažinta apimtimi dėl labai mažos darbų apimties tiek objekte, tiek pakete. Vidutinė bandymo atlikimo trukmė – 5 d.d. (nuo užsakymo pateikimo)
	TP Asphalt StB, 2012 Dalis 80	Sluoksnių sukibimas	netaikoma	netaikoma	Užsakovo (statytojo) nuožiūra	Netaikoma dėl labai mažos darbų apimties tiek objekte, tiek pakete. Vidutinė bandymo atlikimo trukmė – 5 d.d. (nuo užsakymo pateikimo).
	LST EN 12697-8	Oro tuštymių kiekis	netaikoma	1 bandymas/paketui ¹	3 band./ (7000–9000 m ²)	Taikoma sumažinta apimtimi dėl labai mažos darbų apimties tiek objekte, tiek pakete. Vidutinė bandymo atlikimo trukmė – 5 d.d. (nuo užsakymo pateikimo).
	CEN/TS 15901-14 „Kelių ir aerodromų dangų paviršių charakteristikos. 14 dalis	Paviršiaus atspar. slydimui	netaikoma	netaikoma	-	Netaikoma dėl labai mažos darbų apimties tiek objekte, tiek pakete.

	LST EN 12697-36 (arba lygiavertis)	Sluoksnio storis arba sluoksnio svoris	netaikoma	1 bandymas/paketui ¹	Ne rečiau, kaip kas 200- 300 m	
	LST EN 13036-7 (arba lygiavertis)	Lygumas (po 3 m ilgio liniuote)	1 bandymas/objektui	1 bandymas/objektui	Ne rečiau kaip kas 50 m (kiekvienoje eismo juostoje)	
Horizontalus ženklimas (HŽ)	LST EN 1463-1	Sauso paviršiaus matomumas naktį (R _L)	2 lentelėje nurodytas matavimų ruožų skaičius/objektui	2 lentelėje nurodytas matavimų ruožų skaičius/paketui ¹	2 lentelėje nurodytas matavimų ruožų skaičius pagal atliktų darbų apimtis	
	LST EN 1463-1	Drėgno paviršiaus matomumas naktį (tik II tipo ženklinimo sistemai) (R _L)	2 lentelėje nurodytas matavimų ruožų skaičius/objektui	2 lentelėje nurodytas matavimų ruožų skaičius/paketui ¹	2 lentelėje nurodytas matavimų ruožų skaičius pagal atliktų darbų apimtis	
	LST CEN/TS 13036-2	Paviršiaus atsparumas slydimui (SRT)	2 lentelėje nurodytas matavimų ruožų skaičius/objektui	2 lentelėje nurodytas matavimų ruožų skaičius/paketui ¹	2 lentelėje nurodytas matavimų ruožų skaičius pagal atliktų darbų apimtis	
	LST EN 1463-1	Matomumas dieną (Q _d)	2 lentelėje nurodytas matavimų ruožų skaičius/objektui	2 lentelėje nurodytas matavimų ruožų skaičius/paketui ¹	2 lentelėje nurodytas matavimų ruožų skaičius pagal atliktų darbų apimtis	

PASTABOS:

¹ Projekto apraše numatytų statybos darbų (objektų) apimčiai.

² Netaikoma pėsčiųjų-dviračių takams.

Dėl labai mažos darbų apimties tiek objekte, tiek pakete kontroliniai bandymai neatliekami betoniniams bortams, trinkelėms, plytelėms, pasluoksnio medžiagoms, betono mišiniam, vejos sėkloms, kabelių apsaugos vamzdžiams, vandens surinkimo latakams, šulinių liukams ir paaukštinimo medžiagoms, vandens nuvedimo vamzdžiams ir šuliniams, pralaidoms ir pėsčiųjų tvorelės gaminiams. Jų tinkamumas naudojimui ir atitikimas paprastojo remonto aprašo techninėms specifikacijoms grindžiamas gamintojo pateikta eksploatacinių savybių deklaracija.

2 lentelė

Ženklimas linijomis, vertinamas pagal ilgį, km	Kiti ženklinimo ženklai, vertinami pagal plotą, m ²	Matavimo ruožų skaičius
< 1	< 120	1
1–5	120–600	2
> 5–10	> 600–1200	3
> 10	> 1200	4

DOKUMENTO ŽYMUO	LAPAS	LAPŲ	LAIDA
23/47-V7-121-PRA-TS1	3	11	0

2. TS02 PARUOŠIAMIEJI DARBAI

2.1. Įvadas

Kelio paprastojo remonto vietos ruošimo metu rangovas privalo:

- garantuoti statybvietės paviršiaus nusausinimą ir lietaus vandens nuleidimą;
- apsaugoti statybvietę nuo pavojingo požeminių vandenų poveikio, pavasario polaidžio ir kt.;
- vengti fizinių ir mechaninių žemės savybių pablogėjimo;
- pašalinti dangos ženklinimą nurodytose vietose;
- atlikti visus reikalingus esamų statinių, požeminių komunikacijų, kelio dangos konstrukcijų ir kitų sutvirtintų plotų išardymo darbus;
- teisingu darbų organizavimu apsaugoti aplinką ir sumažinti triukšmą;
- pagal statybvietės ypatumus ir statybos darbų pobūdį atlikti visus kitus paruošiamuosius darbus.

2.2. Darbų atlikimas

2.2.1. Senų dangų ir kitų sutvirtintų vietų išardymas

Senos dangos ir kitos sutvirtintos vietos turi būti išardytos statybvietės ruošimo metu. Atliekamos medžiagos turi būti sandėliuojamos, išvežamos į užsakovo nurodytą vietą ar gavus Inžinieriaus leidimą, panaudotos kitiems statybos darbams, jei šių medžiagų panaudojimas nenumatytas projekte.

2.2.2. Ardymai

Ardymų apimtys nurodytos sąnaudų kiekių žiniaraščiuose.

Statybvietės ruošimo metu atliekami esamų konstrukcijų kelio zonoje demontavimo darbai – esamų kelio ženklų, kelio dangos ženklinimo ardymai. Išardyti kelio ženklai turi būti perduodami į Užsakovo nurodytą artimiausią sandėliavimo vietą.

Horizontaliojo ženklinimo pašalinimas vykdomas vadovaujantis IT ŽM 12, VIII skyriaus, III skirsnio reikalavimais. Jei darbų atlikimui reikalingas ženklinimo arba jo likučių naikinimas, reikia jį naikinti taip, kad kuo mažiausiai būtų pažeidžiamas viršutinis asfalto dangos sluoksnis. Turi būti pasirenkamos tokios ženklinimo šalinimo technologijos, kurios atliekant darbus nepažeistų kelio dangos giliau negu 3 mm ir pašalintų ne mažiau kaip 90% ženklinimo ploto. Tais atvejais, kai numatomas naikinti ženklinimas yra įvažinėtas į važiuojamosios dalies paviršių, o naujai įrengiamo ženklinimo padėtis atitinka seną ženklinimą, reikalavimas pašalinti 90% ženklinimo ploto netaikomas.

2.2.3. Išardytų medžiagų pašalinimas

Kelio paprastojo remonto darbų metu susidarys statybinės – ardymo atliekos.

Vykdam valstybinės reikšmės kelių rekonstravimo/remonto darbus susidaranti medžiagos, kurios nenaudojamos projekte ir kurios gali būti panaudotos pakartotinai, būtų transportuojamos į Kelių direkcijos nurodytą sandėliavimo vietą (-as), parenkant optimaliausią atstumą:

- Širvintų kelių tarnyba, Zibalų g. 21, Širvintos;
- Panevėžio kelių tarnybos Karsakiškio gamybinė bazė, Kakūnų k., Karsakiškio sen., Panevėžio r.;

DOKUMENTO ŽYMUO	LAPAS	LAPŲ	LAIDA
23/47-V7-121-PRA-TS1	4	11	0

- Šilalės kelių tarnybos Pagrybio meistrėja, Aušrinės g. 2, Iždonų k., Kaltinėnų sen., Šilalės r.;
- Kėdainių kelių tarnyba, Birutės g. 4, Kėdainiai;
- Marijampolės kelių tarnyba, Gamyklų g. 12, Marijampolė.

Medžiagos, kurios turi būti gabenamos į sandėliavimo vietas:

- Metalo gaminiai (neužteršti betonu ir kt. medžiagomis): kelio ženklai, kelio ženklų atramos;

Kitos, nepaminėtos medžiagos, kurios gali būti panaudotos pakartotinai, gali būti gabenamos į sandėliavimo vietas tik suderinus su Užsakovu.

2.2.3.1. Grįžtamosios medžiagos

Darbų vykdymo metu nepanaudotas demontuotas ar nufrezuotas asfaltas yra laikomi grįžtamosiomis medžiagomis. Demontuotą ar nufrezuotą asfaltą numatyta panaudoti kelių priežiūros darbuose ar kituose objektuose.

2.2.3.2. Statybinės atliekos

Visos medžiagos, nepatenkančios į statybinių ir (ar) grįžtamųjų medžiagų sąrašą ir (ar) kurių neįmanoma panaudoti antrą kartą, kaip atliekos turi būti sutvarkomos rangovo pagal galiojančius aplinkos apsaugos reikalavimus (rangovas privalo įsivertinti visas su tvarkymu susijusias utilizavimo išlaidas).

2.3. Darbų priėmimas

Tikrinant išardymo darbus, turi būti patikrintas jų atitikimas projektui: ar iš statybvietės pašalintos visos projekte nurodytos medžiagos.

3. TS03 PAGRINDO SLUOKSNIAI IŠ NESURIŠTŪJŲ MINERALINIŲ MEDŽIAGŲ MIŠINIŲ

3.1. Įvadas

Pagrindo sluoksnių medžiagoms, jų mišiniams, šių medžiagų ir mišinių paruošimui, pagrindo sluoksnių įrengimui, šių darbų kontrolei ir priėmimui, savikontrolės ir kontrolinių laboratorinių bandymų reikalavimai ir apimtys taikomi pagal I skyriuje pateiktą lentelę „Pėsčiųjų perėjų ir jų prieigų paprastojo remonto darbų savikontrolės ir kontrolinių laboratorinių bandymų reikalavimai bei apimtys“. Papildomi reikalavimai savikontrolės ir kontroliniams laboratoriniams bandymams netaikomi.

3.2. Medžiagos

3.2.1. Mineralinės medžiagos ir jų mišiniai

Apsauginio šalčiui atsparaus ir šalčiui nejautraus sluoksnių įrengimui naudojamos medžiagos turi atitikti TRA SBR 19, VI skyriaus, II skirsnio reikalavimus. Skaldos ir žvyro pagrindo sluoksnių įrengimui naudojamos medžiagos turi atitikti TRA SBR 19, VI skyriaus, III skirsnio reikalavimus. Atitiktis reikalavimams vertinama pagal eksploatacinių savybių deklaracijas.

3.2.1.1. Nesurištųjų medžiagų pagrindo sluoksniai

DOKUMENTO ŽYMUO	LAPAS	LAPŲ	LAIDA
23/47-V7-121-PRA-TS1	5	11	0

Skaldos ir žvyro pagrindo sluoksnio įrengimui naudojamos medžiagos turi atitikti TRA SBR 19, VI skyriaus, III skirsnio reikalavimus. Atitiktis reikalavimams vertinama pagal eksploatacinių savybių deklaracijas.

3.2.1.2. Nesurištųjų medžiagų pagrindo stiprumas

Pagrindo sluoksniams keliami laikomosios gebos reikalavimai:

Pėsčiųjų ir dviračių takai, šaligatviai:

- SPS/ŽPS – 100 MPa;
- ŠNS – netaikoma.

3.3. Darbų atlikimas

Apsauginio šalčiui atsparaus ir šalčiui nejautraus sluoksnių įrengimas turi būti vykdomas pagal IT SBR 19, VII skyriaus, I skirsnio reikalavimus. Skaldos ir žvyro pagrindo sluoksnių įrengimas turi būti vykdomas pagal IT SBR 19, VIII skyriaus, I skirsnio reikalavimus.

3.3.1. Leistinieji nuokrypiai

Apsauginio šalčiui atsparaus ir šalčiui nejautraus sluoksnio leistinieji nuokrypiai nurodyti IT SBR 19, VII skyriaus, IV skirsnyje. Skaldos ir žvyro pagrindo sluoksnio leistinieji nuokrypiai nurodyti IT SBR 19 VIII skyriaus IV skirsnyje, tačiau netaikomi 72 p. reikalavimai. Skaldos ir žvyro pagrindo sluoksnio E_{V2}/E_{V1} vertė turi būti $\leq 2,5$

4. TS04 ASFALTO SLUOKSNIAI

4.1. Įvadas

Skyrius parengtas pagal galiojančių Lietuvos techninių standartų (LST), techninių reikalavimų reglamento KTR 1.01:2008 „Automobilių keliai“ (toliau KTR 1.01:2008), TRA UŽPILDAI 19 „Automobilių kelių užpildų techninių reikalavimų aprašas“ (toliau TRA UŽPILDAI 19), TRA ASFALTAS 24 „Automobilių kelių asfalto mišinių techninių reikalavimų aprašas“ (toliau TRA ASFALTAS 24), IT ASFALTAS 24 „Automobilių kelių dangos konstrukcijos asfalto sluoksnių įrengimo taisyklės“ (toliau IT ASFALTAS 24), TRA BITUMAS 23 „Automobilių kelių bitumų ir polimerais modifikuotų bitumų techninių reikalavimų aprašas“ (toliau TRA BITUMAS 23) ir kitų techninių normatyvinių dokumentų reikalavimus.

Asfalto sluoksnių medžiagoms, jų mišiniams, mišinių paruošimui, sluoksnių įrengimui, šių darbų kontrolei ir priėmimui, savikontrolės ir kontrolinių laboratorinių bandymų reikalavimai ir apimtys taikomi pagal I skyriuje pateiktą lentelę „Pėsčiųjų perėjų ir jų prieigų paprastojo remonto darbų savikontrolės ir kontrolinių laboratorinių bandymų reikalavimai bei apimtys“. Papildomi reikalavimai savikontrolės ir kontroliniams laboratoriniams bandymams netaikomi.

4.2. Medžiagos ir jų mišiniai

4.2.1.1. Mineralinės medžiagos

Mineralinės medžiagos turi atitikti TRA UŽPILDAI 19, V skyriaus reikalavimus.

DOKUMENTO ŽYMUO	LAPAS	LAPŲ	LAIDA
23/47-V7-121-PRA-TS1	6	11	0

4.2.1.2. Rišamosios medžiagos

Rišamosios medžiagos turi atitikti TRA BITUMAS 23, V skyriaus, 1 lentelės reikalavimus.

4.2.1.3. Asfalto mišiniai

Projekte naudojami asfalto mišiniai nurodyti 5.2.1.3.1 lentelėje.

5.2.1.3.1 lentelė. Asfalto mišiniai

Sluoksnio tipas	Mišinys	Mineralinė medžiaga	Rišiklis
Viršutinis	AC 11 VS	Pagal TRA UŽPILDAI 19	50/70 arba 70/100

Minėti asfalto mišiniai klojami ir tankinami karštoje būklėje.

4.2.2. Darbų atlikimas

Asfalto sluoksnių įrengimas turi atitikti ĮT ASFALTAS 24, VIII skyriaus reikalavimus.

4.2.2.1. Posluoksnio paruošimas

Posluoksnio paruošimas turi atitikti ĮT ASFALTAS 24, IX skyriaus reikalavimus.

4.2.2.2. Sluoksnių sukibimo užtikrinimas

Sluoksnių sukibimas turi atitikti ĮT ASFALTAS 24, X skyriaus, I skirsnio reikalavimus. Bituminės emulsijos turi atitikti TRA BE 08/15, V skyriaus, II skirsnio reikalavimus.

4.2.2.3. Siūlės, prijungtys ir sandarintos siūlės, briaunų formavimas

Siūlės, prijungtys ir sandarintos siūlės, briaunų formavimas turi atitikti ĮT ASFALTAS 24 X skyriaus, II-IV skirsnio reikalavimus.

Sandarintos siūlės (pvz.: asfalto viršutinio sluoksnio ir betono ar granito bordiūro kontakto vietoje) gali būti įrengiamos panaudojant siūlių sandariklius arba bitumines siūlių sandarinimo juostas.

Sandarintų siūlių įrengimas turi atitikti ĮT SS 17, VIII skyriaus reikalavimus, o naudojamos medžiagos turi atitikti TRA SS 15, VI skyriaus reikalavimus, taip pat būtina vadovautis gamintojo rekomendacijomis.

Išilginių ir skersinių prijungčių sandarintų siūlių plotis turi būti:

- mažiausiai 10 mm, kai sluoksnio storis iki 2,5 cm;
- mažiausiai 15 mm, kai sluoksnio storis daugiau kaip 2,5 cm.

Prijungčių (siūlių) šonai, naudojant asfalto sluoksnių įrengimo metodą „karštas prie šalto“, visu plotu ir pakankamu kiekiu turi būti padengiami karštu bitumu, karštu polimerais modifikuotu bitumu arba kitu bituminiu rišikliu (mase).

4.2.2.4. Klojimas

Asfalto dangos sluoksnių klojimas turi atitikti ĮT ASFALTAS 24, XI skyriaus reikalavimus.

5. TS05 BETONINĖS, GRANITINĖS TRINKELĖS IR BETONINIAI BORDIŪRAI

5.1. Įvadas

Trinkelės/plytelės, bordiūrai, pasluoksnių medžiagos, siūlių užpilai tarp trinkelių turi tenkinti TRA TRINKELĖS 14, TRA UŽPILDAI 19 reikalavimus. Nurodyti reikalavimai netaikomi esamų

DOKUMENTO ŽYMUO	LAPAS	LAPŲ	LAIDA
23/47-V7-121-PRA-TS1	7	11	0

trinkelių/plytelių dangų atstatymui, kai panaudojamos esamos išsaugotos medžiagos. Atstatomai betoninių trinkelių/plytelių dangai naudojamos demontavimo metu išsaugotos medžiagos, kurioms šie reikalavimai netaikomi.

Betoniniams bordiūrams, betoninėms trinkelėms/plytelėms, bei betoninių trinkelių/plytelių pasluoksnių medžiagoms, jų mišiniams, šių medžiagų ir mišinių paruošimui, sluoksnių įrengimui, šių darbų kontrolei ir priėmimui, savikontrolės ir kontrolinių laboratorinių bandymų reikalavimai ir apimtys taikomi pagal 1 skyriuje pateiktą lentelę „Pėsčiųjų perėjų ir jų prieigų paprastojo remonto darbų savikontrolės ir kontrolinių laboratorinių bandymų reikalavimai bei apimtys“. Papildomi reikalavimai savikontrolės ir kontroliniams laboratoriniams bandymams netaikomi.

5.2. Medžiagos

5.2.1. Trinkelės ir bordiūrai

Gamtinio akmens trinkelės turi atitikti standarto LST EN 1342 arba lygiaverčio reikalavimus, įskaitant nurodymus atitikties įvertinimui, ženklinimui, laikymui, tiekimui ir bandymo protokolui. Atsižvelgiant į tai, kad standarte LST EN 1342 arba lygiaverčiame galima pasirinkti atitinkamas produkto (gaminio) savybių klases, todėl mažiausi techniniai reikalavimai nurodyti Automobilių kelių trinkelių, plokščių ir kitų medžiagų techninių reikalavimų aprašo TRA TRINKELĖS 14 (toliau – TRA TRINKELĖS 14) X skyriuje

Betoniniai bordiūrai turi atitikti standarto LST EN 1340 (arba lygiaverčio) ir TRA TRINKELĖS 14, XIV skyriaus reikalavimus. Kelio bordiūrų betono klasė ne mažesnė kaip C30/37, atsparumo šalčiui markė ne mažesnė kaip F200, vandens įgeriamumas ne didesnis kaip 6 proc., dilumas ne didesnis kaip 0,70–0,90 g/cm². Betoniniai kelio bordiūrai rengiami ant betono, kurio klasė ne mažesnė kaip C12/15. Kontakto vieta tarp kelio ir asfalto dangos sandarinama priklijuojamomis išsilydančiomis sandariklio juostomis. Vejos bordiūrų betono klasė ne mažesnė kaip C25/30, betono pagrindo klasė – ne mažesnė kaip C12/15.

Betoninių bordiūrų lenkiamasis stipris turi atitikti reikalavimus.

Klasė	Žymėjimas	Charakteringas lenkiamasis stipris, MPa	Minimalus lenkiamasis stipris, MPa
2	T	≥ 5,0	≥ 4,0

Betono grindinio trinkelės turi atitikti LST EN 1338, LST EN 1339 (ar lygiaverčių) ir techninių reikalavimų aprašo TRA TRINKELĖS 14, VIII ir IX skyrių reikalavimus. Trinkelių betono stiprio klasė ne mažesnė kaip C30/37, charakteristinis tempimo stipris skeliant $\geq 3,5$ MPa, vandens įgeriamumas ne didesnis kaip 6 proc., dilumo klasė – 4, atsparumo šaldymui ir atšildymui, naudojant druskas nuo apledėjimo, klasė – 3.

Žmonių su negalia judėjimo trasose įrengiamų taktilinių vaikščiojamojo paviršiaus indikatorių (dėmesį atkreipiančių ir nukreipiamųjų indikatorių) reljefas turi tenkinti ISO 23599 reikalavimus.

Taktiliniai vaikščiojamojo paviršiaus indikatoriai rengiami iš betoninių trinkelių. Trinkelių spalva – geltona. Trinkelės turi būti ne prastesnių charakteristikų kaip įprastos betono trinkelės, aprašytos aukščiau.

DOKUMENTO ŽYMUO	LAPAS	LAPŲ	LAIDA
23/47-V7-121-PRA-TS1	8	11	0

5.2.2. Siūlių užpilas

Trinkelių/plytelių, rengiamų ant nesurištojo mineralinių medžiagų mišinio pagrindo, siūlių užpylimui naudojami nesurištieji mineralinių medžiagų mišiniai fr. 0/2, fr. 0/4, fr. 0/5, fr. 0/8 ir fr. 0/11, kurie turi tenkinti TRA TRINKELĖS 14, VII skyriaus, III skirsnio reikalavimus.

5.3. Darbų atlikimas

Bordiūrų ir trinkelių įrengimas turi būti atliekamas vadovaujantis IT TRINKELĖS 14, VIII skyriaus ir MN TRINKELĖS 14, VII skyriaus reikalavimais.

Betoniniai bordiūrai rengiami ant betono pagrindo klasės – ne mažesnės kaip C12/15. Bordiūrų siūlės įrengiamos su tarpais. Siūlės tarpo plotis – apie 3-5 mm, kuris neužpildomas.

Pasluoksniui po visų rūšių trinkelių dangomis įrengimui naudojama smulkioji mineralinė medžiaga fr. 0/5. Atsparumas trupinimui turi atitikti TRA UŽPILDAI 19, 7 priedo reikalavimus.

Trinkelės turi būti nesuskilusios, be nudaužytų kampų ir šonų.

Betoninės trinkelės klojamos ant paruošto pagrindo. Pagrindai supilami sluoksniais ir sutankinami.

Kai betono trinkelių pagrindai rengiami iš nesurištųjų mišinių, tai jos klojamos ant pasluoksnio iš smulkiosios mineralinės medžiagos fr.0/5. Klojant reikia žiūrėti, kad trinkelės pilnai atsigultų į paruoštą paklotą. Optimalūs tarpai tarp trinkelių yra 3–5 mm.

6. TS06 EISMO ORGANIZAVIMAS

6.1. Įvadas

Kelio ženklai, kelio dangos ženklinimas ir eismo reguliavimo priemonės turi atitikti Kelių eismo taisyklių reikalavimus.

Kelio ženklų pastatymas ir dangos ženklinimas atliekamas vadovaujantis: Kelių ženklų įrengimo ir vertikaliojo ženklinimo taisyklėmis, Kelių horizontaliojo ženklinimo taisyklėmis, Automobilių kelių vertikalųjų kelio ženklų įrengimo taisyklėmis IT VŽ 14, Kelių ženklinimo medžiagų naudojimo ir ženklinimo įrengimo taisyklėmis IT ŽM 12 ar jiems lygiaverčiais standartais.

Horizontaliojo ir vertikaliojo ženklinimo įrengimo ir naudojamų medžiagų, šių darbų kontrolei ir priėmimui, savikontrolės ir kontrolinių laboratorinių bandymų reikalavimai ir apimtys taikomi pagal I skyriuje pateiktą lentelę „Pėsčiųjų perėjų ir jų prieigų paprastojo remonto darbų savikontrolės ir kontrolinių laboratorinių bandymų reikalavimai bei apimtys“. Papildomi reikalavimai savikontrolės ir kontroliniams laboratoriniams bandymams netaikomi.

6.2. Medžiagos

6.2.1. Dangos ženklinimas

Danga ženklinama polimerinėmis medžiagomis.

Medžiagos turi būti atsparios klimato poveikiui ir cheminiams junginiams, naudojamiems kelių priežiūrai. Dangos ženklinimui naudojamos medžiagos turi atspindėti šviesą.

Ženklinimo medžiagų eksploatacinės charakteristikos turi atitikti Kelių ženklinimo medžiagų techninių reikalavimų aprašo TRA ŽM 12, V skyriaus reikalavimus.

DOKUMENTO ŽYMUO	LAPAS	LAPŲ	LAIDA
23/47-V7-121-PRA-TS1	9	11	0

Dangos ženkinimo matmenys, forma, spalva ir savybės turi atitikti Kelių horizontaliojo ženkinimo taisykles.

Dangos ženkinimo tipas bei medžiagos turi atitikti Kelių ženkinimo medžiagų naudojimo ir ženkinimo įrengimo taisyklių IT ŽM 12, VII skyriaus reikalavimus.

6.3. Darbų atlikimas

6.3.1. Dangos ženkinimas

Dangos ženkinimo vietos, linijų ir simbolių tipai bei ženkinimui naudojamos medžiagos nurodomi brėžiniuose ir darbų kiekių žiniaraščiuose.

Siekiant, kad dangos ženkinimo medžiagos gerai sukibtų su danga, jos paviršius turi būti sausas ir švarus.

6.3.2. Eismo reguliavimo priemonės

Eismo reguliavimo priemonės naudojamos vadovaujantis projektu ir Automobilių kelių darbo vietų aptvėrimo ir eismo reguliavimo taisyklėmis T DVAER 12.

DOKUMENTO ŽYMUO	LAPAS	LAPŲ	LAIDA
23/47-V7-121-PRA-TS1	10	11	0

7. KITI NORMINIAI STATYBOS TECHNINIAI DOKUMENTAI


- KTR 1.01:2008** Automobilių keliai.
- STR 2.03.01:2019** Statinių prieinamumas
- STR 2.06.04:2014** Gatvės ir vietinės reikšmės keliai. Bendrieji reikalavimai.
- STR 1.01.03:2017** Statinių klasifikavimas.
- STR 1.06.01:2016** Statybos darbai. Statinio statybos priežiūra.
- BGG-97** Lietuvos informaciniai statybų katalogai. Betono ir gelžbetonio gaminiai.
- KPT SDK 19** Automobilių kelių standartizuotų dangų konstrukcijų projektavimo taisyklės.
- MN SSN 15** Automobilių kelių dangos konstrukcijos sluoksnių storio nustatymo metodiniai nurodymai.
- Žemės sankasos sutankinimo įvertinimo, taikant matematinės statistikos metodus, instrukcija. Vilnius, Lietuvos automobilių kelių direkcija, 1997.
- Automobilių kelių sankasos ir pagrindo sutankinimo bandymo dinaminio prietaisu instrukcija. Vilnius: VĮ „Problematika“, 1997.
- IT ŽS 17** Automobilių kelių žemės darbų atlikimo ir žemės sankasos įrengimo taisyklės.
- IT TRINKELĖS 14** Automobilių kelių dangos konstrukcijos iš trinkelėlių ir plokščių įrengimo taisyklės.
- IT VŽ 14** Automobilių kelių vertikaliųjų kelio ženklų įrengimo taisyklės.
- IT ŽM 12** Kelių ženklinimo medžiagų naudojimo ir ženklinimo įrengimo taisyklės.
- IT APM 10** Automobilių kelių asfalto dangų priežiūrai skirtų medžiagų ir medžiagų mišinių panaudojimo ir jų sluoksnių įrengimo taisyklės.
- IT ASFALTAS 24** Automobilių kelių dangos konstrukcijos asfalto sluoksnių įrengimo taisyklės.
- PIT KŽA 08** Kelio ženklų atramų parinkimo, projektavimo ir įrengimo taisyklės.
- IT SBR 19** Automobilių kelių dangos konstrukcijos sluoksnių be rišiklių įrengimo taisyklės.
- IT SS 17** Automobilių kelių dangų siūlių, panaudojant sandariklius, įrengimo taisyklės
- T DVAER 12** Automobilių kelių darbų vietų aptvėrimo ir eismo reguliavimo taisyklės.
- TRA ASFALTAS 24** Automobilių kelių asfalto mišinių techninių reikalavimų aprašas.
- TRA TRINKELĖS 14** Automobilių kelių trinkelėlių, plokščių ir kitų medžiagų techninių reikalavimų aprašas.
- TRA SS 15** Automobilių kelių dangų siūlių sandariklių techninių reikalavimų aprašas.
- TRA VŽ 12** Automobilių kelių vertikaliųjų kelio ženklų techninių reikalavimų aprašas.
- TRA ŽM 12** Kelių ženklinimo medžiagų techninių reikalavimų aprašas.
- TRA APM 10** Automobilių kelių asfalto dangų priežiūrai skirtų medžiagų ir medžiagų mišinių techninių reikalavimų aprašas.
- TRA BE 08/15** Automobilių kelių bituminių emulsijų techninių reikalavimų aprašas.
- TRA BITUMAS 23** Automobilių kelių bitumų ir polimerais modifikuotų bitumų techninių reikalavimų aprašas.
- TRA SBR 19** Automobilių kelių mineralinių medžiagų mišinių, naudojamų sluoksniams be rišiklių, techninių reikalavimų aprašas.
- TRA UŽPILDAI 19** Automobilių kelių užpildų techninių reikalavimų aprašas.
- MN TRINKELĖS 14** Automobilių kelių dangos konstrukcijos iš trinkelėlių ir plokščių įrengimo metodiniai nurodymai.
- Kelio ženklų įrengimo ir vertikaliojo ženklinimo taisyklės (KVŽT).
- Kelių horizontaliojo ženklinimo taisyklės.

DOKUMENTO ŽYMUO	LAPAS	LAPŲ	LAIDA
23/47-V7-121-PRA-TS1	11	11	0

SĄNAUDŲ KIEKIŲ ŽINIARAŠTIS 57,481 KM (susisiekimas)

Eil. Nr.	Darbų pavadinimas	Mato vnt.	Kiekis	Žymuo	Pastabos
1. Paruošiamieji darbai					
1.1.	Trasos nužymėjimas	kompl.	1	-	
1.2.	Esamų gatvės bordiūrų, sudėtų ant betoninio pagrindo, išardymas	m	20	TS 02	
1.3.	Esamų betoninių trinkelų dangos išardymas	m ²	28,0	TS 02	
1.4.	Esamų betoninių ažūrinių trinkelų dangos išardymas (išsaugant medžiagas)	m ²	1,2	TS 02	
1.5.	Išilginės asfalto siūlės pjovimas diskine freza	m	37	TS 02	
1.6.	Esamos asfalto dangos demontavimas	m ³	0,8	TS 02	
1.7.	Esamos asfalto dangos frezavimas (daugiau kaip 5cm)	m ²	19,7	TS 02	
1.8.	Naudoto asfalto pakrovimas ir išvežimas į sandėliavimo aikštelę antriniam panaudojimui 50 km atstumu	t	5,9	TS 02	
1.9.	Esamo horizontaliojo dangos ženklinimo pašalinimas	m ²	24	TS 02	
1.10.	Statybinių šiukšlių mechanizuotas pakrovimas ir išvežimas Rangovo pasirinktu atstumu	t	13,6	TS 02	
2. Žemės darbai					
2.1.	Sankasos/esamo pagrindo planiravimas	m ²	29,2	TS 03	
2.2.	Grunto/esamo pagrindo sutankinimas	m ³	8,8	TS 03	
3. Dangų konstrukcijos įrengimo darbai					
3.1. Važiuojamosios dalies atstatymo darbai (ties įrengiamais bordiūrais)					
3.1.1.	Asfalto dangos pagruntavimas bitumine emulsija	m ²	9,7	TS 05	
3.1.2.	4 cm storio asfalto viršutinio sluoksnio iš mišinio AC 11 VS įrengimas	m ²	9,7	TS 05	
3.1.3.	Asfaltbetonio dangos technologinių siūlių apdorojimas bitumo emulsija	m	37	TS 05	
3.2. Betoninių trinkelų dangos (šaligatvis) įrengimo darbai					
3.2.1.	3 cm pasluoksnio iš nesurištojo mineralinių medžiagų mišinio įrengimas fr. 0/5	m ²	29,2	TS 05	
3.2.2.	8 cm storio betoninių trinkelų 200x100mm dangos įrengimas	m ²	22,8	TS 05	
3.2.3.	8 cm storio betoninių trinkelų 200x100mm dangos įrengimas (neregijų įspėjamieji paviršiai)	m ²	4,8	TS 05	
3.2.4.	8 cm storio betoninių trinkelų 200x100mm dangos įrengimas (neregijų vedimo paviršiai)	m ²	0,4	TS 05	
3.2.5.	Esamų betoninių ažūrinių trinkelų dangos atstatymas (panaudojant išsaugotas medžiagas)	m ²	1,2	TS 02	

0	2024	Statybos leidimui, konkursui ir statybai
Laida	Išleidimo data	Laidos statusas. Keitimo priežastis (jei taikoma)

KVAL. PATV. DOK. NR.	 AB „KELIŲ PRIEŽIŪRA“ Savanorių pr. 321C, Kaunas, Lietuva	STATINIO PROJEKTO PAVADINIMAS		
		Valstybinės reikšmės krašto kelio Nr. 165 Šilalė-Šilutė ties 57,481 km paprastas remontas, sutvarkant pėsčiųjų perėją, aprašas		
		STATINIO NUMERIS IR PAVADINIMAS		
		Valstybinės reikšmės krašto kelio Nr. 165 Šilalė-Šilutė ties 57,481 km		
		DOKUMENTO PAVADINIMAS		LAIDA
SĄNAUDŲ KIEKIŲ ŽINIARAŠTIS 57,481 KM (susisiekimas)		0		
DOKUMENTO ŽYMUO		LAPAS	LAPŲ	
23/47-V7-121-PRA-SŽ1		1	2	


3.2.6.	Betoninių bordiūrų 100.30.15 ant betono pagrindo įrengimas (betonas pagrindas 1m – 0,17 m3)	m	20	TS 05	
3.2.7.	Sandūros tarp bordiūrų ir kelio dangos užtaisymas amortizacine (sandinimo) juosta	m	20	TS 05	
3.3. Iškilios saugumo saelės įrengimo darbai					
3.3.1.	3 cm pasluoksniu iš nesurišto mineralinių medžiagų mišinio įrengimas fr. 0/5	m2	14,3	TS 05	
3.3.2.	10 cm storio pilkų granitinių trinkelų 100x100mm dangos įrengimas	m2	14,3	TS 05	
3.3.3.	Betoninių bordiūrų 100.30.15 ant betono pagrindo įrengimas (betonas pagrindas 1m – 0,17 m3)	m	39	TS 05	
3.3.4.	Sandūros tarp bordiūrų ir kelio dangos užtaisymas amortizacine (sandinimo) juosta	m	24	TS 05	
3.3.5.	Sandūros tarp bordiūrų ir kelio dangos užtaisymas bitumo emulsija	m	15	TS 05	
4. Eismo organizavimo įrengimo darbai					
4.1.	Horizontaliojo dangos ženklavimo iš polimerinių medžiagų įrengimas	m2	21,1	TS 06	
5. Kiti darbai					
5.1.	Išpildomosios dokumentacijos parengimas	kompl.	1	-	
5.2.	Statinio kadastrinės bylos tikslinimas/atnaujinimas	kompl.	1	-	

DOKUMENTO ŠIFRAS	LAPAS	LAPŲ	LAIDA
23/47-V7-121-PRA-SŽ1	2	2	0

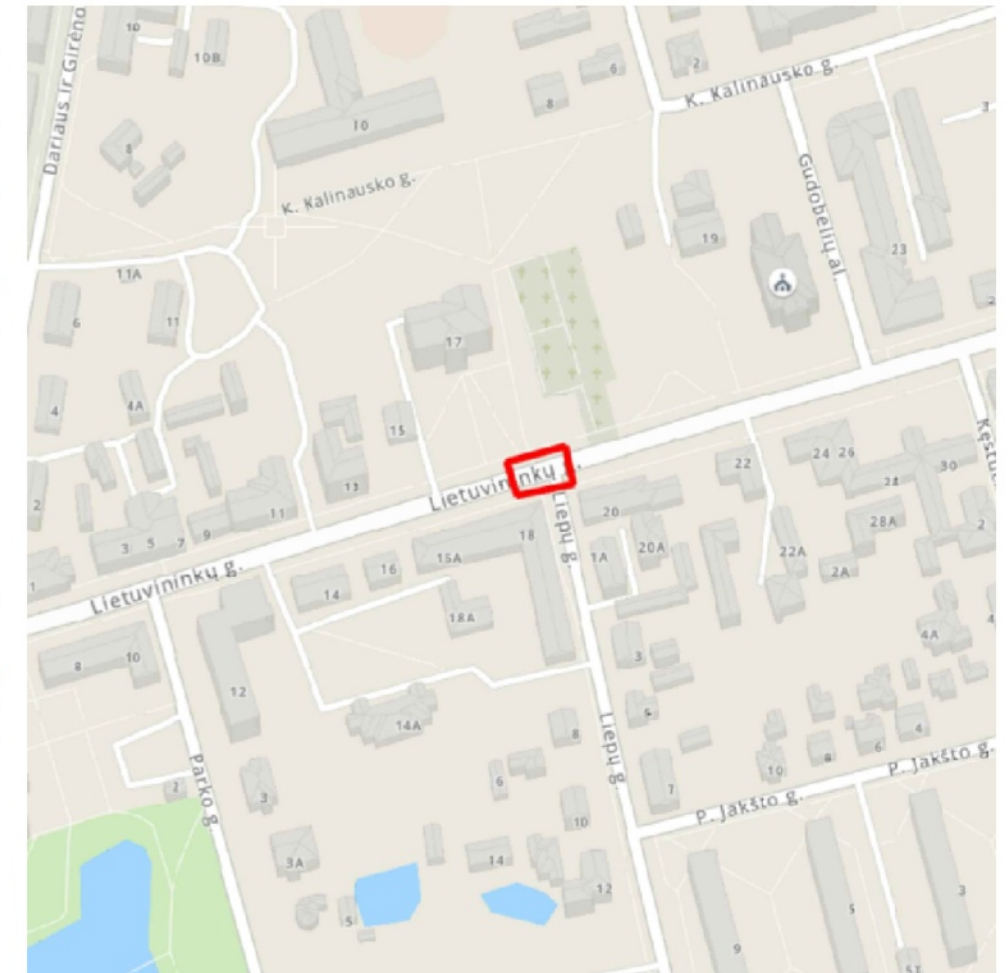
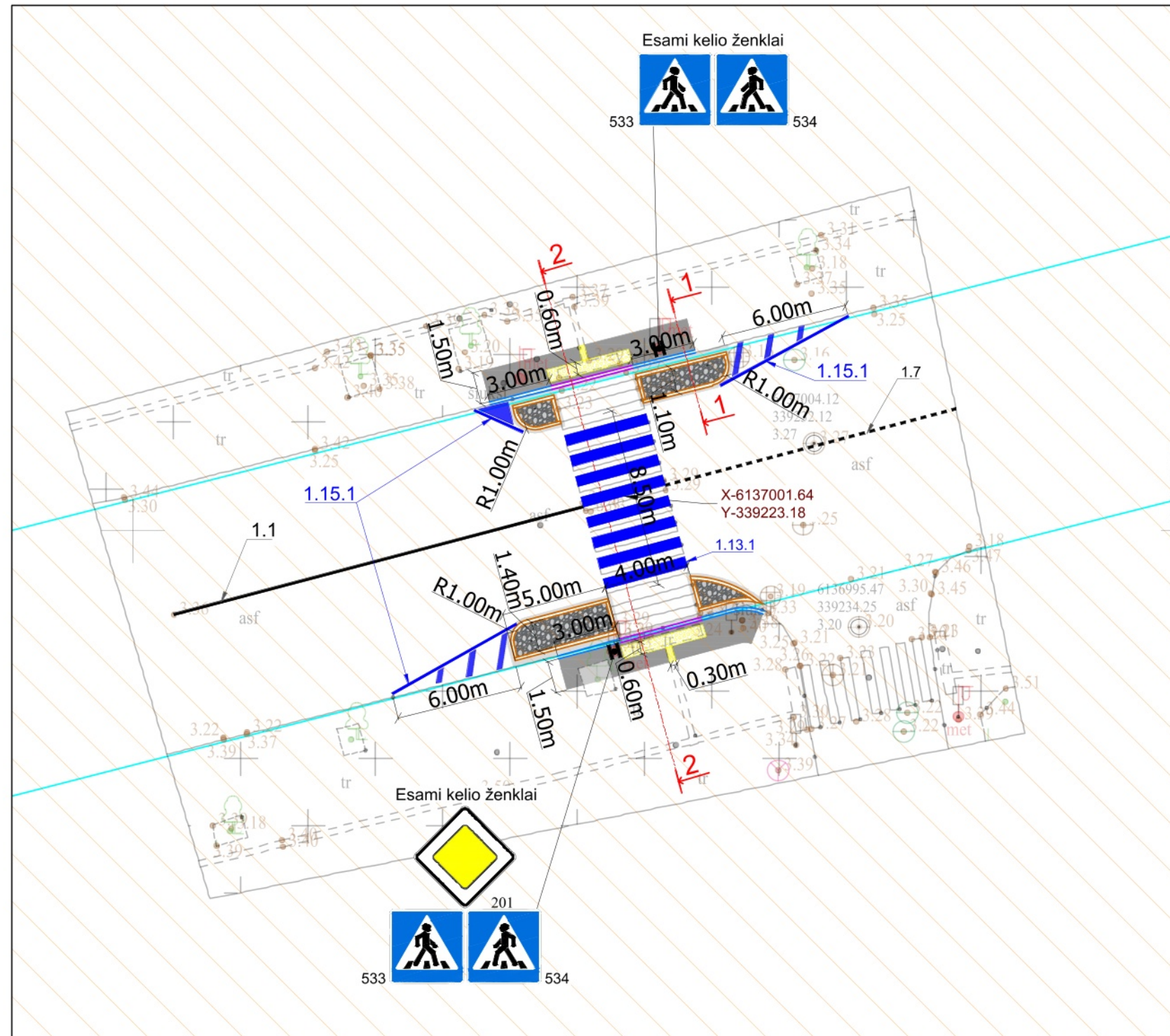
ATLIKTŲ PRITARIMŲ IR SUDERINIMŲ SĄRAŠAS

Eil. Nr.	Derinančioji institucija	Data	Pritariantis asmuo	Pastabos
Susisiekimo derinimai				
1.	Šilutės rajono savivaldybės administracija	2024-04-19		Suderinta
2.	Kultūros paveldo departamentas prie Kultūros ministerijos Klaipėdos teritorinis skyrius	2024-05-02		Suderinta

0	2024	Statybos leidimui, konkursui ir statybai
Laida	Išleidimo data	Laidos statusas. Keitimo priežastis (jei taikoma)

KVAL PATV. DOK. NR.  AB „KELIŲ PRIEŽIŪRA“ Savanorių pr. 321C, Kaunas, Lietuva	STATINIO PROJEKTO PAVADINIMAS	
	Valstybinės reikšmės krašto kelio Nr. 165 Šilalė-Šilutė ties 57,481 km paprastas remontas, sutvarkant pėsčiųjų perėją, aprašas	
	STATINIO NUMERIS IR PAVADINIMAS	
	Valstybinės reikšmės krašto kelio Nr. 165 Šilalė-Šilutė ties 57,481 km	
	DOKUMENTO PAVADINIMAS	
ATLIKTŲ PRITARIMŲ IR SUDERINIMŲ SĄRAŠAS		LAIDA
		0
DOKUMENTO ŽYMUO		LAPAS
23/47-V7-121-PRA-PSS		LAPŲ
		1
		1

OBJEKTO VIETOVĖS SCHEMA




Sutartiniai žymėjimai:

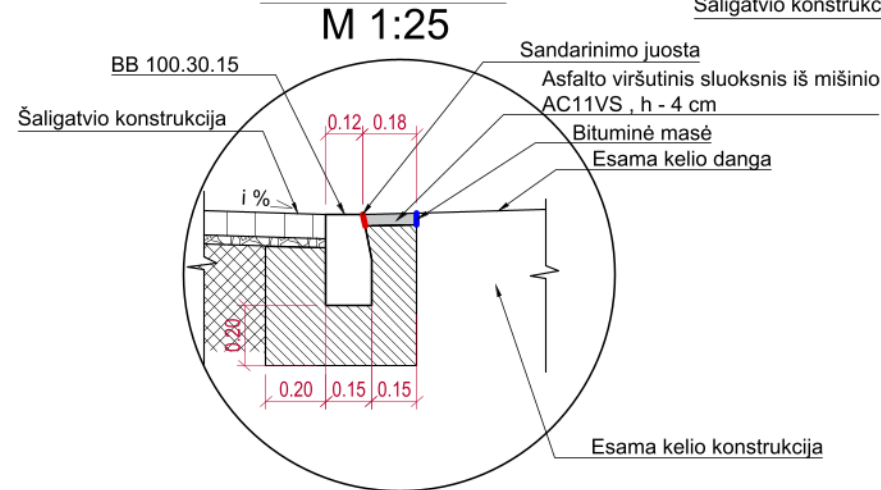
	Atstatoma kelio asfalto danga
	Projektuojama pilkos spalvos betoninių trinkelų (20x10x8cm) danga
	Projektuojami geltonos spalvos neregijų įspėjamieji paviršiai iš betoninių trinkelų (20x10x8cm) dangos
	Projektuojami geltonos spalvos neregijų vedimo paviršiai iš betoninių trinkelų (20x10x8cm) dangos
	Projektuojama granitinių trinkelų (10x10x10 cm) danga
	Atstatoma pilkos spalvos betoninių ažūrinių plytelių danga
	Projektuojami betoniniai bordiūrai (100x30x15cm) ant betono pagrindo, 15 cm virš važiuojamosios dalies
	Projektuojami pereinamieji betoniniai bordiūrai (100x30x15cm) ant betono pagrindo
	Projektuojami nužeminti betoniniai bordiūrai (100x30x15cm) ant betono pagrindo
	Projektuojami betoniniai bordiūrai (100x30x15cm) ant betono pagrindo, 7 cm virš važiuojamosios dalies
	Esamas horizontalus dangos ženklavimas
	Projektuojamas horizontalus dangos ženklavimas
	Registruoto statinio riba
	Žemės sklypų ribos (geodeziniai matavimai)
	Žemės sklypų ribos (preliminarūs matavimai)
	KVR Šilutės miesto istorinė dalis (kodas 12331)

0	2024	Statybos leidimui, konkursui ir statybai
LAIDA	DATA	LAIDOS STATUSAS. KEITIMO PRIEŽASTIS (JEI TAIKOMA)
KVAL. PATV. DOK. NR.		AB „Kelių priežiūra“ Savanorių pr. 321C, LT-50120 Kaunas
STATINIO PROJEKTO PAVADINIMAS		Valstybinės reikšmės krašto kelio Nr. 165 Šilalė-Šilutė ties 57,481 km paprastas remontas, sutvarkant pėsčiųjų perėją, aprašas
STATINIO NUMERIS IR PAVADINIMAS		Valstybinės reikšmės krašto kelio Nr. 165 Šilalė-Šilutė ties 57,481 km
DOKUMENTO PAVADINIMAS		Tvarkomos pėsčiųjų perėjos ties 57,481 km planas, M1:250
DOKUMENTO ŽYMUO		23/47-V7-121-PRA-B-01
LAPAS	LAPŲ	
1	1	

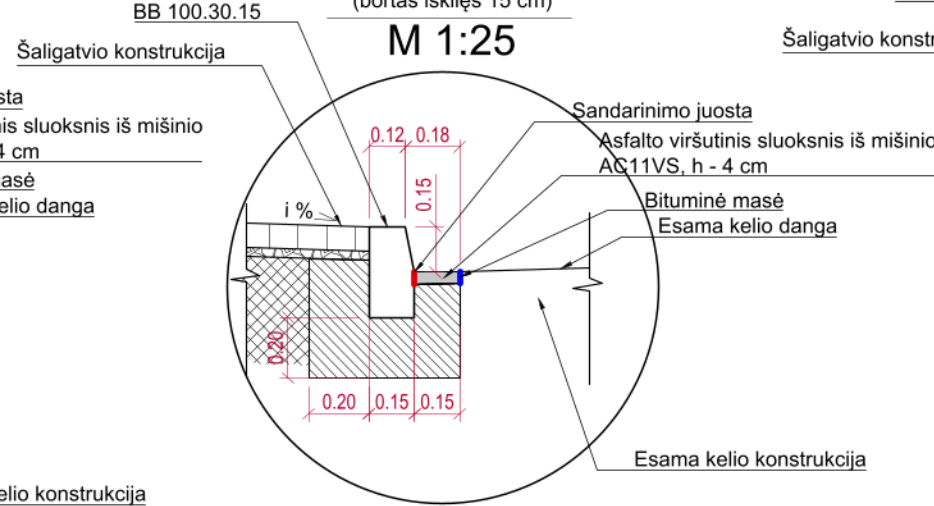
Skersinis pjūvis 2-2



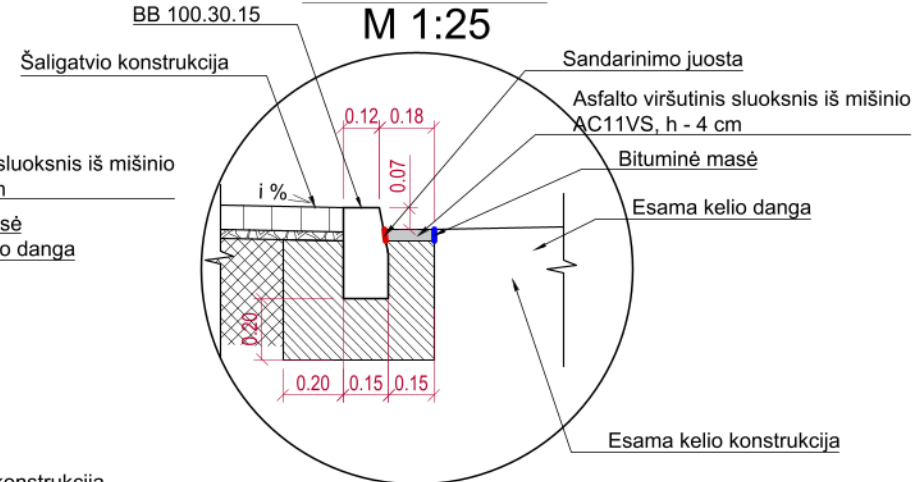
DETALĖ "A" (bortas nuleistas iki 0 cm)



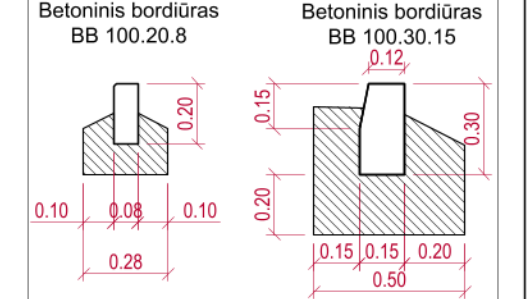
DETALĖ "B" (bortas iškilęs 15 cm)



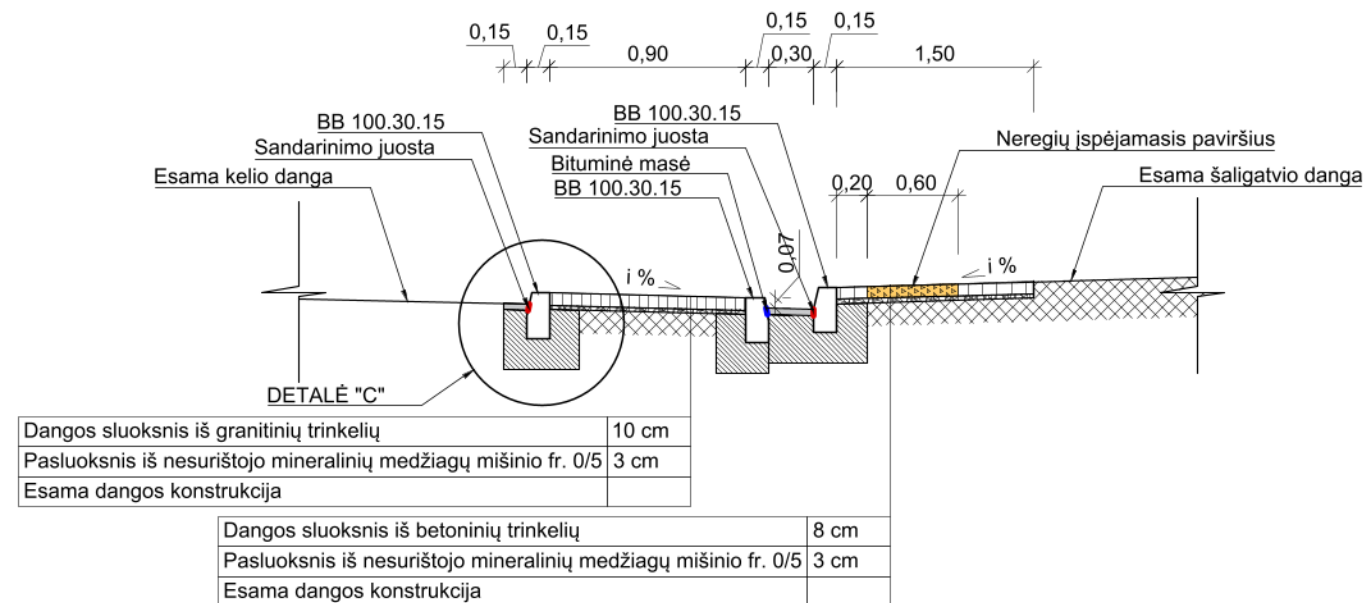
DETALĖ "C" (bortas iškilęs 7 cm)



Betoniniai bordiūrai (BB) M 1:25




Skersinis pjūvis 1-1



Pastabos:

- 1) Matmenys pjūviuose pateikti metrais;
- 2) i - dangos nuolydis pagal STR 2.03.01:2019 „Statinių prieinamumas“ ir ISO 21542:2021 "Pastatų statyba. Užstatytos aplinkos prieinamumas ir naudojamumas".
- 3) Ties pėsčiųjų perėja numatyta nužeminti bordiūrus, kurie turi būti viename lygyje su kelio danga. Aukščių skirtumas negali būti didesnis nei 5mm.

0	2024	Statybos leidimui, konkursui ir statybai
LAIDA	DATA	LAIDOS STATUSAS. KEITIMO PRIEŽASTIS (JEI TAIKOMA)
KVAL. PATV. DOK. NR.	 AB „Kelių priežiūra“ Savanorių pr. 321C, LT-50120 Kaunas	STATINIO PROJEKTO PAVADINIMAS
		Valstybinės reikšmės krašto kelio Nr. 165 Šilalė-Šilutė ties 57,481 km paprastas remontas, sutvarkant pėsčiųjų perėją, aprašas
		STATINIO NUMERIS IR PAVADINIMAS
		Valstybinės reikšmės krašto kelio Nr. 165 Šilalė-Šilutė ties 57,481 km
		DOKUMENTO PAVADINIMAS
		Skersiniai pjūviai, M1:50
		DOKUMENTO ŽYMUO
		23/47-V7-121-PRA-B-02
		LAPAS
		LAPŲ
		1
		1

SSVA

STATYBOS SEKTORIAUS
VYSTYMO AGENTŪRAViešoji įstaiga • kodas 305997589 • Linkmenų g. 28-1, LT-08217 Vilnius
tel. +370-700-15100 • el. p. agentura@ssva.lt • www.ssva.lt

Išrašas iš statybos specialistų kvalifikacijos atestatų ir teisės pripažinimo dokumentų registro

SPECIALISTAS



Ar galioja:

TAIP

SUTEIKTA TEISĖ

Nuo 2018-07-13
iki 2018-09-26Suteikta teisė eiti ypatingojo statinio projekto vadovo ir ypatingojo statinio projekto vykdymo priežiūros vadovo pareigas.
Statiniai: susisiekimo komunikacijos (keliai, gatvės, kiti transporto statiniai).

Nuo 2018-09-26

Suteikta teisė eiti ypatingojo statinio projekto vadovo ir ypatingojo statinio projekto vykdymo priežiūros vadovo pareigas.
Statiniai: susisiekimo komunikacijos (keliai, gatvės, kiti transporto statiniai), taip pat minėti statiniai, esantys kultūros paveldo objekto teritorijoje, jo apsaugos zonoje, kultūros paveldo vietovėje.

KVALIFIKACIJOS TOBULINIMAS / TPD PATVIRTINIMAS

2023-09-06

Pateikti kvalifikacijos tobulinimą įrodantys dokumentai pripažinti tinkamais.

Duomenys atnaujinti: 2024-02-08. Paieškos data: 2024-02-08.

Išrašas atspausdintas:

.....

Išrašą atspausdino:

.....

(vardas, pavardė, parašas)




STATYBOS SEKTORIAUS
VYSTYMO AGENTŪRA

Viešoji įstaiga • kodas 305997589 • Linkmenų g. 28-1, LT-08217 Vilnius
tel. (8 5) 275 7927 • el. p. agentura@ssva.lt • www.ssva.lt

Išrašas iš statybos specialistų kvalifikacijos atestatų ir teisės pripažinimo dokumentų registro

SPECIALISTAS



Ar galioja: **TAIP**

SUTEIKTA TEISĖ

Nuo 2020-11-30

Suteikta teisė eiti ypatingojo statinio projekto dalies vadovo pareigas.
Statiniai: susisiekimo komunikacijos (keliai, gatvės, kiti transporto statiniai).
Projekto dalys: konstrukcijų, susisiekimo, pasirengimo statybai ir statybos darbų organizavimo, statybos skaičiuojamosios kainos nustatymo.

Duomenys atnaujinti: 2023-04-04. Paieškos data: 2023-04-05.

Išrašas atspausdintas:

Išrašą atspausdino:

(vardas, pavardė, parašas)



geoinfra

UAB „Geoinfra“, Ažuolų g. 2, Tauragė; įmonės kodas 303234869
el. paštas Info@geoinfra.lt; Mob. tel. 8 672 44 765

TOPOGRAFINIS PLANAS

M 1:500

OBJEKTAS: Šilutės r. sav., Šilutės sen., Šilutė, Lietuvininkų g.

UNIKALUS OBJEKTO SUDERINIMO NR: TIIS1-20231004-069290

2023 m.

TIIS paslaugos

"Topografinių ir inžinerinių tinklų planų erdvinių duomenų teikimas derinti ir tvarkyti" ataskaita

Sugeneruota: 2023-10-19 14:11

Paslaugos gavėjo ir

Vardas ir pavardė:

GKP:

Paslaugos užsakym

Numeris:

Paslaugos nuoroda:

<https://tiiis.planuojustatau.lt/portal/orders/TIIS1-20231004-069290>

Pavadinimas:

Lietuvininkų g. 18, Šilutė, Šilutės sen., Šilutės r. sav

Adresas:

Lietuvininkų g., Šilutė, Šilutės sen., Šilutės r. sav

Prašymo teritorija:

0.10 ha

Pateikto plano tipas:

Topografinis planas – pilnas turinys

Rezervuoti šulinių numeriai:

Ne

Paslaugos gavėjo komentaras:

Paslaugos gavėjo įkeltas dokumentas:

121.pdf, Aiskinamasis.pdf

Paslaugos būseną:

Prašymas ir erdviniai duomenys priimti

Pateiktą planą ir plano ED suderino

EDT organizacija:

Šilutės rajono savivaldybės administracija (308)

EDT grupė:

Šilutės r. sav. - Ūkio skyrius (309)

Priimtas sprendimas:

Erdviniai duomenys priimti

Administracinį sprendimą priėmusio asmens vardas ir pavardė:

Pateiktas tikrinti EDR:

Pridėti dokumentai:

Veiksmų ir organizacijų

2023-10-04 15:00:35

Gauta užduotis "Priimti ED (TOPO)"

2023-10-09 14:29:49

Atmesti: neteisingi duomenys

2023-10-11 16:42:38

Gauta užduotis "Priimti ED (TOPO)"

2023-10-19 14:06:48

Erdviniai duomenys priimti

ED pateikti susipažinti

Organizacija: AB „Energijos skirstymo operatorius“ ESO (80)
Organizacijos grupė: AB „Energijos skirstymo operatorius“. Elektros duomenys (81)
Gautas EDR: 121.dwg

ED pateikti susipažinti

Organizacija: Telia Lietuva, AB (86)
Organizacijos grupė: Telia Lietuva, AB. Klaipėdos regionas, ryšių tinklo duomenys (420)
Gautas EDR: 121.dwg

ED pateikti susipažinti

Organizacija: Šilutės rajono savivaldybės administracija (308)
Organizacijos grupė: Šilutės r. sav. - Kaimo reikalų skyriaus (311)
Gautas EDR: 121.dwg

ED pateikti susipažinti

Organizacija: UAB „Šilutės vandenys" (193)
Gautas EDR: 121.dwg

ED pateikti susipažinti

Organizacija: VĮ „Lietuvos automobilių kelių direkcija" LAKD (365)
Gautas EDR: 121.dwg



**ŠILUTĖS RAJONO SAVIVALDYBĖS
ADMINISTRACIJA**

AB „Kelių priežiūra“

Į 2024-03-12 prašymą

DĖL TVARKOMŲ PĖSČIŪJŲ PERĖJŲ SPRENDINIŲ

Šilutės rajono savivaldybės administracija išnagrinėjo Jūsų 2024-03-12 prašymą derinti krašto kelio Nr. 165 Šilalė–Šilutė tvarkomų pėsčiųjų perėjų sprendinius.

Prie prašymo pridėti 4 brėžiniai: (tvarkomos pėsčiųjų perėjos ties 56,722 km planas, (dokumento žymuo 23/47-V7-116-PRA-B-01), 1 lapas; tvarkomos pėsčiųjų perėjos ties 56,839 km planas (dokumento žymuo 23/47-V7-117-PRA-B-01), 1 lapas; tvarkomos pėsčiųjų perėjos ties 57,481 km planas, (dokumento žymuo 23/47-V7-121-PRA-B-01), 1 lapas; tvarkomos pėsčiųjų perėjos ties 57,644 km planas (dokumento žymuo 23/47-V7-122-PRA-B-01), 1 lapas (toliau visi kartu – Brėžiniai), kuriuose nurodyta, kaip tvarkant perėjas bus perstatomi Savivaldybės statiniai, kurių unikalūs numeriai: 4400-5335-5816, 4400-5335-3410, 4400-5335-3410, 4400-5335-5816, 4400-5335-5781, 4400-5335-3304.

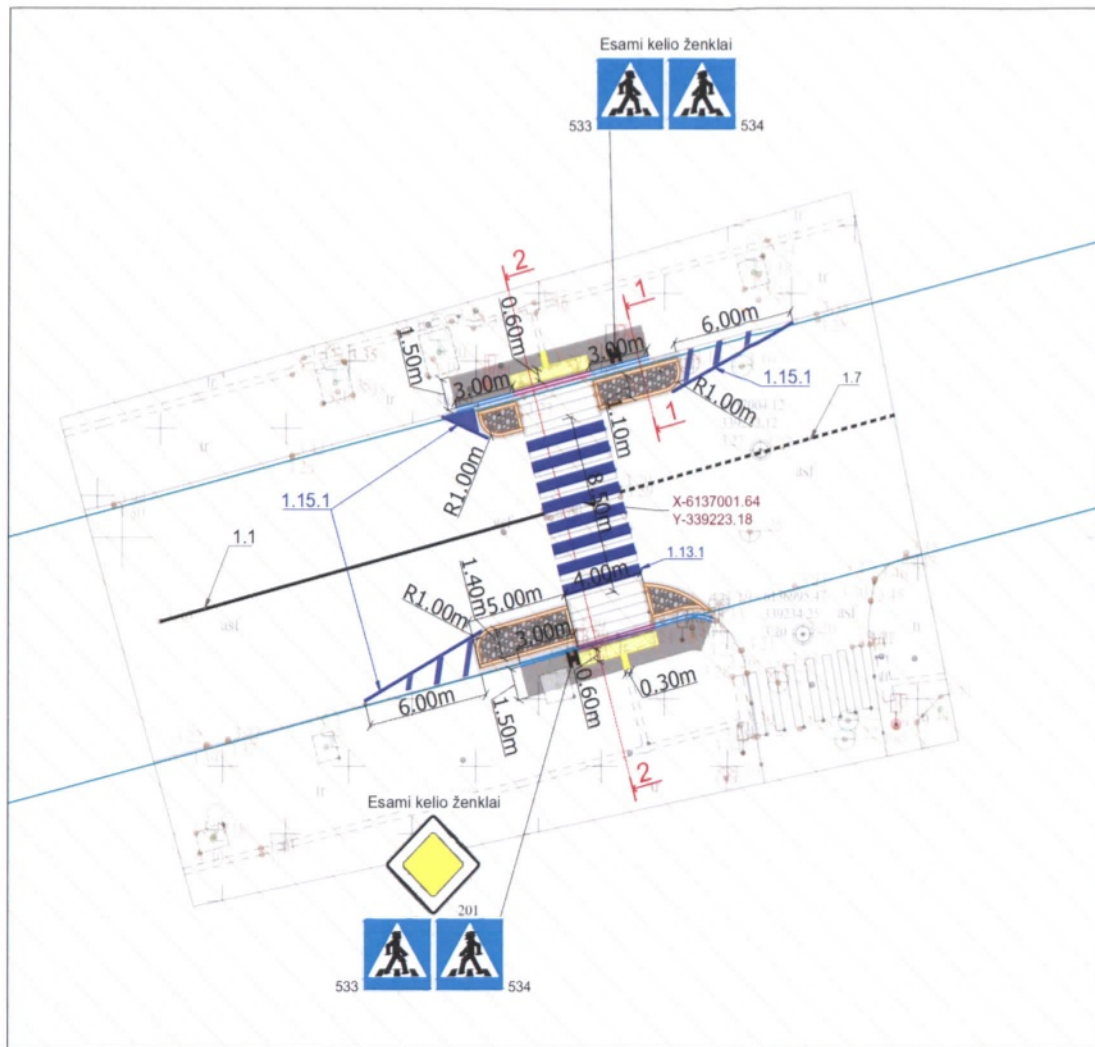
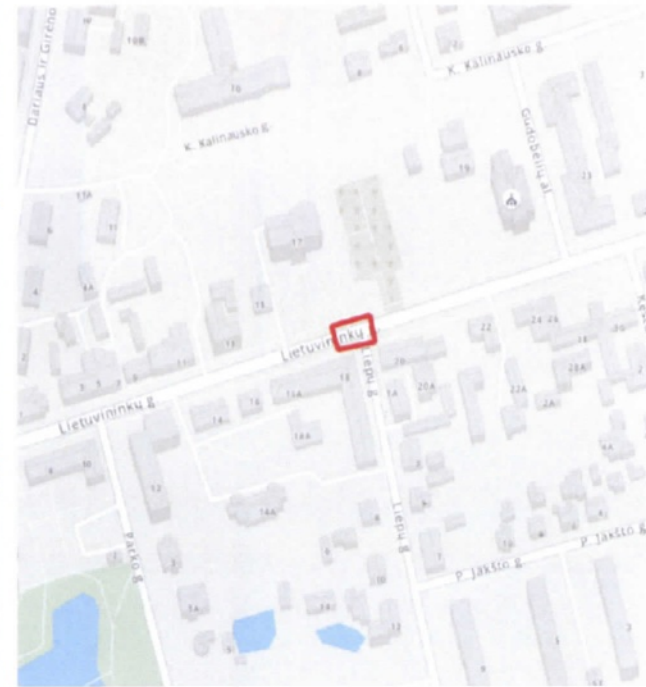
Savivaldybės administracija derina kelio Nr. 165 elementų pertvarkymą ir pritaria Brėžiniuose išdėstytiems sprendiniams su sąlyga, kad įvykdžius projektą bet kokie savivaldybės valdomų statinių (kelio Nr. 165 elementų) pakeitimai bus atnaujinti Nekilnojamojo turto registre juos pertvarkiusios įmonės lėšomis ir atkreipia dėmesį, kad brėžinio Nr. 23/47-V7-116-PRA-B-01 objekto vietos schemoje klaidingai nurodyta projektuojamo objekto vieta.



DETALŪS METADUOMENYS

Dokumento sudarytojas (-ai)	8
Dokumento pavadinimas (antraštė)	1
Dokumento registracijos data ir numeris	2
Dokumento gavimo data ir dokumento gavimo registracijos numeris	2
Dokumento adresatas (-ai)	4
Dokumento specifikacijos identifikavimo žymuo	4
Parašo paskirtis	1
Parašą sukūrusio asmens vardas, pavardė ir pareigos	4
Parašo sukūrimo data ir laikas	2
Parašo formatas	1
Laiko žymoje nurodytas laikas	2
Informacija apie sertifikavimo paslaugų teikėją	1
Sertifikato galiojimo laikas	2
Parašo paskirtis	1
Parašą sukūrusio asmens vardas, pavardė ir pareigos	4
Parašo sukūrimo data ir laikas	2
Parašo formatas	1
Laiko žymoje nurodytas laikas	2
Informacija apie sertifikavimo paslaugų teikėją	1
Sertifikato galiojimo laikas	2
Informacija apie būdus, naudotus metaduomenų vientisumui užtikrinti	1
Pagrindinio dokumento priedų skaičius	0
Pagrindinio dokumento pridedamų dokumentų skaičius	0
Programinės įrangos, kuria naudojantis sudarytas elektroninis dokumentas, pavadinimas	1
Informacija apie elektroninio dokumento ir elektroninio (-ių) parašo (-ų) tikrinimą (tikrinimo data)	1
Elektroninio dokumento nuorašo atspausdinimo data ir ją atspausdinęs darbuotojas	2
Paieškos nuoroda	1
Papildomi metaduomenys	1

OBJEKTO VIETOVĒS SCHEMA



Sutartiniai žymėjimai:

	Atstatoma kelio asfalto danga
	Projektuojama pilkos spalvos betoninių trinkelų (20x10x8cm) danga
	Projektuojami geltonos spalvos neregų (spėjameji paviršiai iš betoninių trinkelų (20x10x8cm) dangos
	Projektuojami geltonos spalvos neregų vedimo paviršiai iš betoninių trinkelų (20x10x8cm) dangos
	Projektuojama granitinių trinkelų (10x10x10 cm) danga
	Atstatoma pilkos spalvos betoninių ažūrinų plytelių danga
	Projektuojami betoniniai bordiūrai (100x30x15cm) ant betono pagrindo, 15 cm virš važiuojamosios dalies
	Projektuojami pereinamieji betoniniai bordiūrai (100x30x15cm) ant betono pagrindo
	Projektuojami nužeminti betoniniai bordiūrai (100x30x15cm) ant betono pagrindo
	Projektuojami betoniniai bordiūrai (100x30x15cm) ant betono pagrindo, 7 cm virš važiuojamosios dalies
	Esamas horizontalus dangos ženklinimas
	Projektuojamas horizontalus dangos ženklinimas
	Registruoto statinio riba
	Žemės sklypų ribos (geodeziniai matavimai)
	Žemės sklypų ribos (preliminarūs matavimai)
	KVR Šilutės miesto istorinė dalis (kodas 12331)

0	2024	Statybos leidimui, konkursui ir statybai
LAIDA	DATA	LAIDOS STATUSAS. KEITIMO PRIEŽASTIS (JEI TAIKOMA)
KVAI	AB „Kelių priežiūra“	STATINIO PROJEKTO PAVADINIMAS
		...es krašto kelio Nr. 165 Šilalė-Šilutė ties 57,481 km ...montas, sutvarkant pėsčiųjų perėją, aprašas
		R PAVADINIMAS
		...es krašto kelio Nr. 165 Šilalė-Šilutė ties 57,481 km
		INIMAS
		...esčiųjų perėjos ties 57,481 km planas, M1:250
		LAIDA
		0
		LAPAS LAPŲ
		1 1
		AV7-121-PRA-B-01